

# Full de ruta pels cotxes Oncotrail 2023





Aquest és un document per a guiar els cotxes que fan de suport als equips de l'Oncotrail 2023 anant d'avituallament en avituallament. Compte que algun tram passa per a pista, i s'ha d'anar amb un cotxe capaç d'anar per a pista no asfaltada. Per la zona de Gavarres, seguiu les cintes que marquen el camí dels cotxes.


**És necessari tenir un smartphone amb lector de codis QR i accés al google maps.**


Funcionament: Per anar de l'avituallament **A** al **B** llegiu el codi QR que indica el número del control al que voleu anar (**B**) i el link us portarà al track que hem penjat al google maps que va des de l'avituallament **A** al **B** i veureu la vostra posició sobre el mapa.






A més a més de seguir el track, llegiu les indicacions perquè indiquen algun punt conflictiu.

<b>1</b>	 <i>Track a Castell</i>	<b>Palafrugell → CASTELL</b>  Agafeu la carretera C-31 direcció Palamós, i sortiu a la indicació per anar a la platja de Castell. <a href="https://ja.cat/0ojA0">https://ja.cat/0ojA0</a>
----------	---	--

<b>Castell → LLAFRANC</b>  Torneu per la carretera C-31 de Palamós a Palafrugell, aneu direcció platges i cap a Llafranc, aparqueu a l'aparcament del costat de la riera. <a href="https://ja.cat/3XK4n">https://ja.cat/3XK4n</a>	 <i>Track a Llafranc</i>	<b>2</b>
--	--	----------

<b>3</b>	 <i>Track a Platja Fonda</i>	<b>Llafranc → PLATJA FONDA</b>  Aneu cap a Palafrugell, pugeu a Begur i seguiu el track cap a la Platja Fonda, <b>compte! no aneu</b> cap a Fornells. <a href="https://ja.cat/HSx9t">https://ja.cat/HSx9t</a>
----------	--	--

<b>Platja Fonda → PLATJA DEL RACÓ</b>  Pugueu a Begur i baixeu per les urbanitzacions cap a la platja de Pals, fins a la platja del Racó seguint el track <a href="https://ja.cat/eiw7Z">https://ja.cat/eiw7Z</a>	 <i>Track a platja del Racó</i>	<b>4</b>
--	---	----------

5	 <i>Track a Pals</i>	<p>Platja del Racó → <b>PALS</b></p> <p>No té complicació, sortiu de la zona de la platja de Pals i aneu al pavelló de Pals  <a href="https://ja.cat/aOMry">https://ja.cat/aOMry</a></p>	
<p>Pals → <b>CAU DELS PINS</b></p> <p>Sortiu de Pals direcció la Bisbal (<b>sense arribar-hi</b>) C-66 , <b>ATENCIÓ</b> que en un canvi de rasant, heu de sortir de la carretera cap a la dreta.  <a href="https://ja.cat/EIJ6q">https://ja.cat/EIJ6q</a></p>		 <i>Track a Cau dels Pins</i>	6
7	 <i>Track a Sant Pol</i>	<p>Cau dels Pins → <b>SANT POL</b></p> <p>Sortiu direcció la Bisbal, travesseu la Bisbal i sortiu cap a la GI-660, <b>ATENCIÓ</b> que heu de sortir per un camí asfaltat a l'esquerra de la carretera. Compte que podeu tenir altres cotxes de cares.  <a href="https://ja.cat/LmHgf">https://ja.cat/LmHgf</a></p>	
<p>Sant Pol → <b>COLL D'EN VICENÇ</b></p> <p>Travesseu la Bisbal i sortiu direcció Palafrugell, passeu polígons i rotondes i quan s'acabin els xifres del costat esquerra de la carretera C-66 sortiu a la dreta per agafar el <b>camí de Fitor</b> (hi ha un cartell).  Aquí aneu seguint les cintes. En aquests trams de muntanya, el google maps no és útil, seguïu el track i les cintes.  <a href="https://ja.cat/NDk86">https://ja.cat/NDk86</a></p>		 <i>Track a Coll d'en Vicenç</i>	8
9	 <i>Track a Vall-llobrega</i>	<p>Coll d'en Vicenç → <b>VALL-LLOBREGA</b></p> <p>Sortiu de l'avitallament seguint les cintes i el track, sortireu al costat de Palafrugell. Agafeu la C-31 direcció Palamós i deixeu la carretera per anar al pavelló de Vall-llobrega.  <a href="https://ja.cat/RTZ1H">https://ja.cat/RTZ1H</a></p>	
<p>Vall-llobrega → <b>PALAFRUGELL</b></p> <p>Sortint de Vall-Llobrega, aneu seguint totes les indicacions que vagin a Palafrugell fins al pàrquing de terra de davant de l'institut Baix Empordà. Enhorabona!!  <a href="https://ja.cat/U6RJh">https://ja.cat/U6RJh</a></p>		 <i>Track a Palafrugell</i>	10